

قرار رئيس مجلس الوزراء

رقم ٥٤٢ لسنة ٢٠١٣

بتخصيص بعض قطع الأراضى بمحافظة جنوب سيناء بالمجان
للجهات الحكومية المختلفة لإقامة مشروعات ذات نفع عام عليها
طبقاً للكشوف والبيانات المرفقة

رئيس مجلس الوزراء

بعد الاطلاع على الدستور ؛

وعلى قانون نظام الإدارة المحلية الصادر بالقانون رقم ٤٣ لسنة ١٩٧٩ ؛

وعلى المرسوم بقانون رقم ١١٦ لسنة ٢٠١١ بحل المجالس الشعبية المحلية ؛

وعلى طلب محافظ جنوب سيناء ؛

وعلى ما عرضه وزير الدولة للتنمية المحلية ؛

قرر:

(المادة الأولى)

يتم تخصيص عدد ٦ قطع أراضى فضاء ملك الدولة فى مناطق مختلفة لمديرية
الشئون الصحية بجنوب سيناء لإقامة نشاطات ذات نفع عام ، بالمساحات الواردة
فى الجدول التالى :

م	المدينة	الجهة	المساحة	الغرض
١	أبوزنيمة	مديرية الصحة	٢م٤٠٠	نقطة إسعاف مدخل وادى تال
٢	أبورديس	مديرية الصحة	٢م٤٠٠	نقطة إسعاف بموقع خزانات البترول
٣	طور سيناء	مديرية الصحة	٢م٤٢٠٠	مجمع محارق التخلص الآمن من النفائات الطبية الخطرة
٤	طور سيناء	مديرية الصحة	٢م٩١٦٣,٥	معهد التمريض
٥	نوبيع	مديرية الصحة	٢م٤٠٠	نقطة إسعاف
٦	نوبيع	مديرية الصحة	٢م٤٩٥٠	إقامة سور حول المركز الطبى الحضرى

بالحُدود والأبعاد الواردة فى الكروكى المرفق .

(المادة الثانية)

يُنشر هذا القرار فى الجريدة الرسمية ، ويعمل به من اليوم التالى لتاريخ نشره .

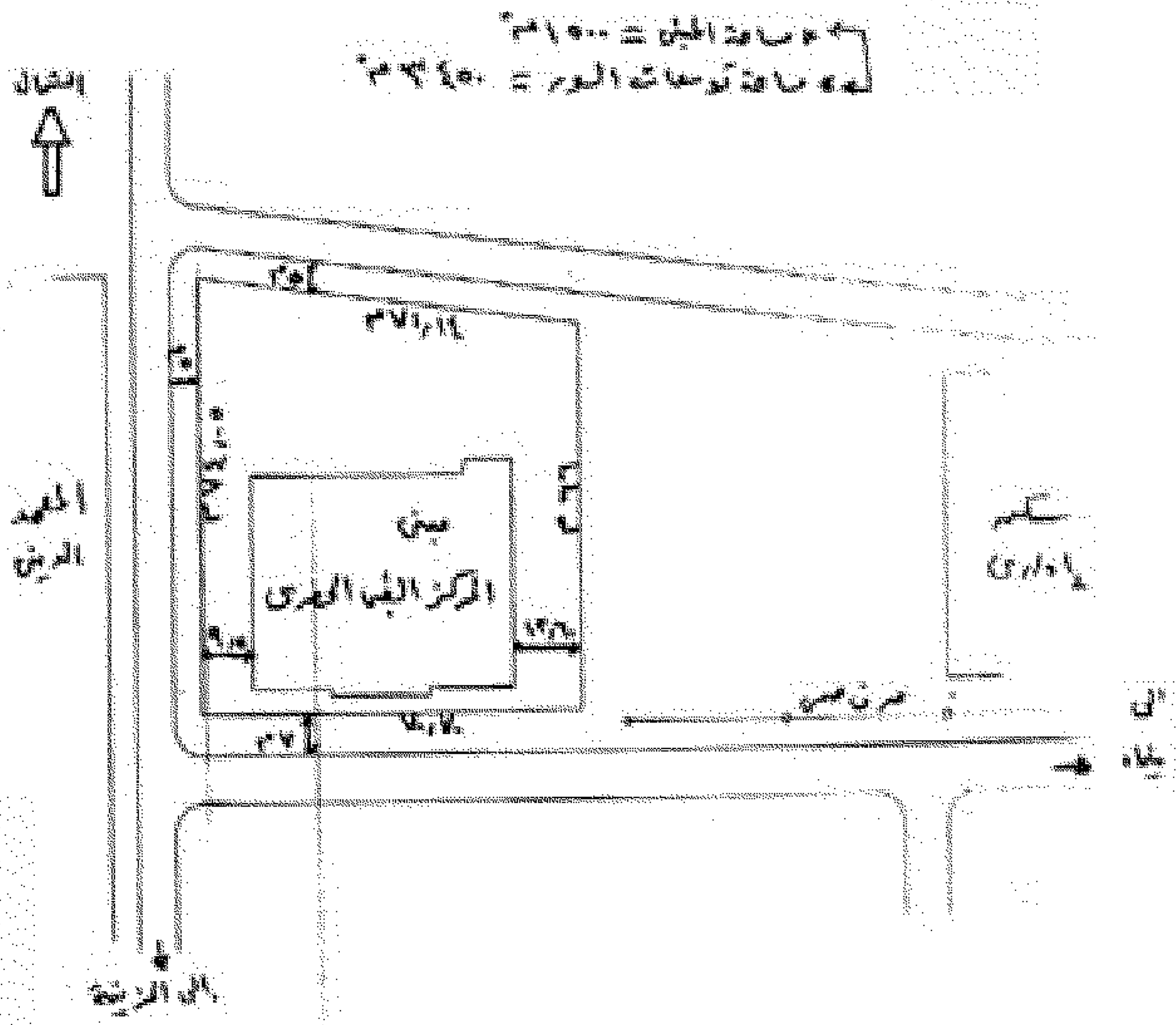
صدر برئاسة مجلس الوزراء فى ١٨ رجب سنة ١٤٣٤ هـ

(الموافق ٢٨ مايو سنة ٢٠١٣ م) .

رئيس مجلس الوزراء

دكتور / هشام قنديل

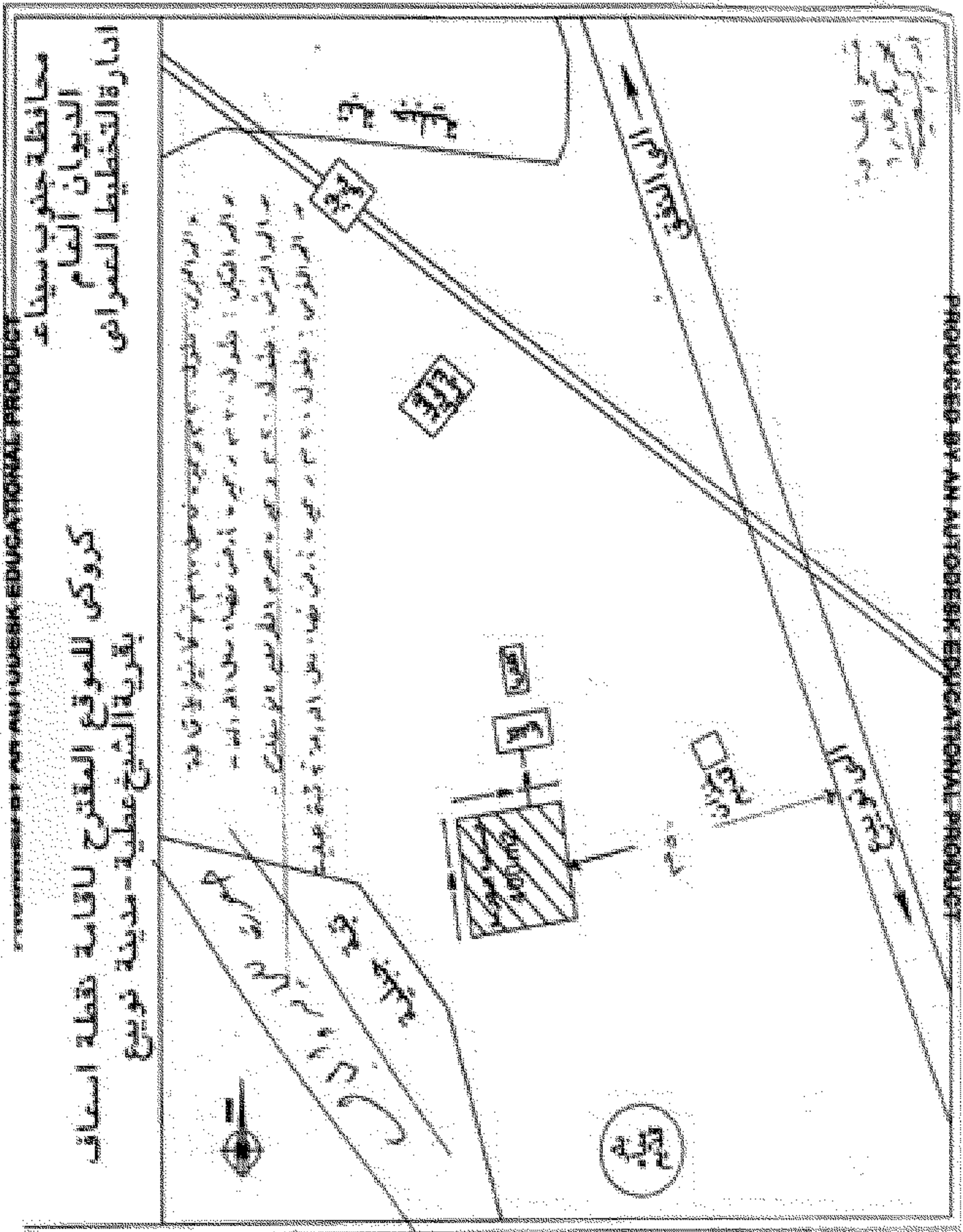
ملائمة هوية سيلا
 الدواير العام
 إدارة التخطيط العمراني
 المرفق الخامس لتقديم توصيات المركز الطبي البرقي
 منطقة الجلاء - مدينة تونج - دائرة إجمالية ٩٥٠ ٩٥٠ م



- المرفق البرقي: طول ١٤,٠ الم وسعة ١٤,٠ م - المرفق البرقي الأضيق -
- المرفق الإداري: طول ١٤,٠ الم وسعة ١٤,٠ م - المرفق الإداري الأضيق -
- المرفق البرقي: طول ١٤,٠ م وسعة ١٤,٠ م - المرفق البرقي الأضيق -
- المرفق البرقي: طول ١٤,٠ م وسعة ١٤,٠ م - المرفق البرقي الأضيق -

تمت الموافقة
 محمد كبرهارة

PRODUCED BY AN AUTODESK EDUCATIONAL PRODUCT

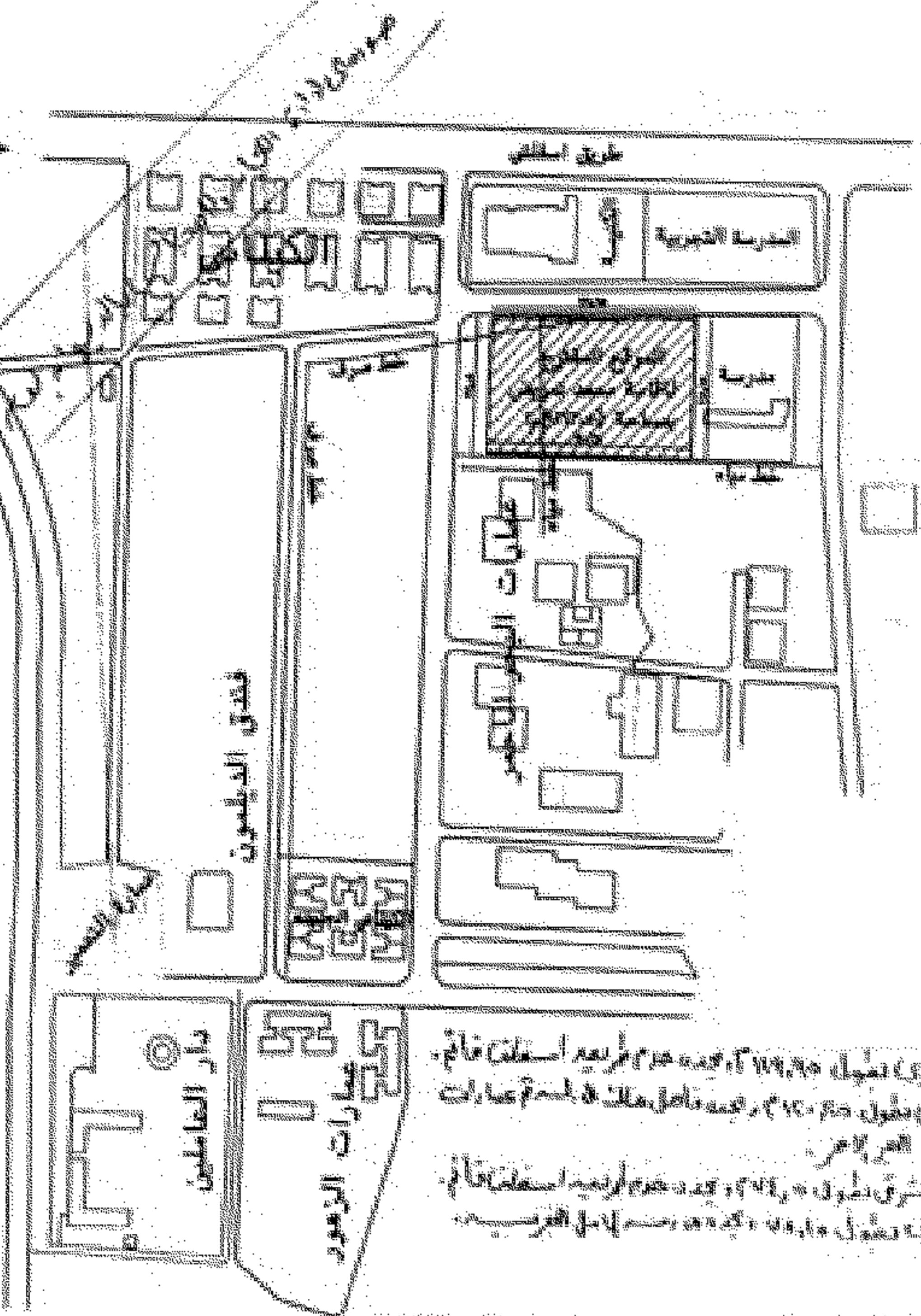


PRODUCED BY AN AUTODESK EDUCATIONAL PRODUCT

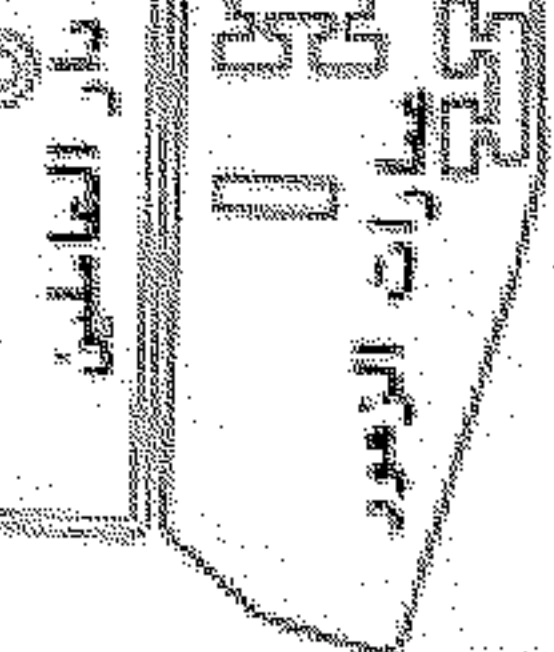


محافظة جنوب سيناء الديوان العام الإدارة العامة للتخطيط العمراني

كروكي يوضح الربع الساحلي للمواقع المقترحة تخصيصا لتدبيرية الصحة بجنوب سيناء بمنطقة حي الأمل بجوار المدرسة التجريبية بمدينة طور سيناء بمساحة (١١٦٦,٥) م.
لإقامة معهد تمريض بطور سيناء



إجمالي المساحة المقترحة: ١١٦٦,٥ م.
المساحة المخصصة للمباني: ١٠٠٠ م.
المساحة المخصصة للمساحات الخارجية: ١٦٦,٥ م.
إجمالي عدد الوحدات المقترحة: ٢٠ وحدة.
توزيع الوحدات المقترحة على المرحلتين الأولى والثانية:



دار الطاطين

محافظة جنوب سيناء
الديوان العام
الإدارة العامة للتخطيط والتنمية العمرانية
كروكي يوضح الرفق المساحي للموقع المقترح بتخصيصه لأقامة مجمع محاريق بفايات طيبة
بجوار مقلب القمامة الجديد بمنطقة طور سيناء بمساحة (٤٢٠٠٠)م^٢

إحداثيات الموقع

ن	م	م	م	م	م
٢٨	١٥	٢٦,٢٠	٢٢	٤	٢٧,٨٠
٢٨	١٥	٢٧,٨٠	٢٢	٤	٢٩,٤٠
٢٨	١٥	٢٨,٤٠	٢٢	٤	٢٨,٨٠
٢٨	١٥	٢٥,٨٠	٢٢	٤	٢٥,٢٠

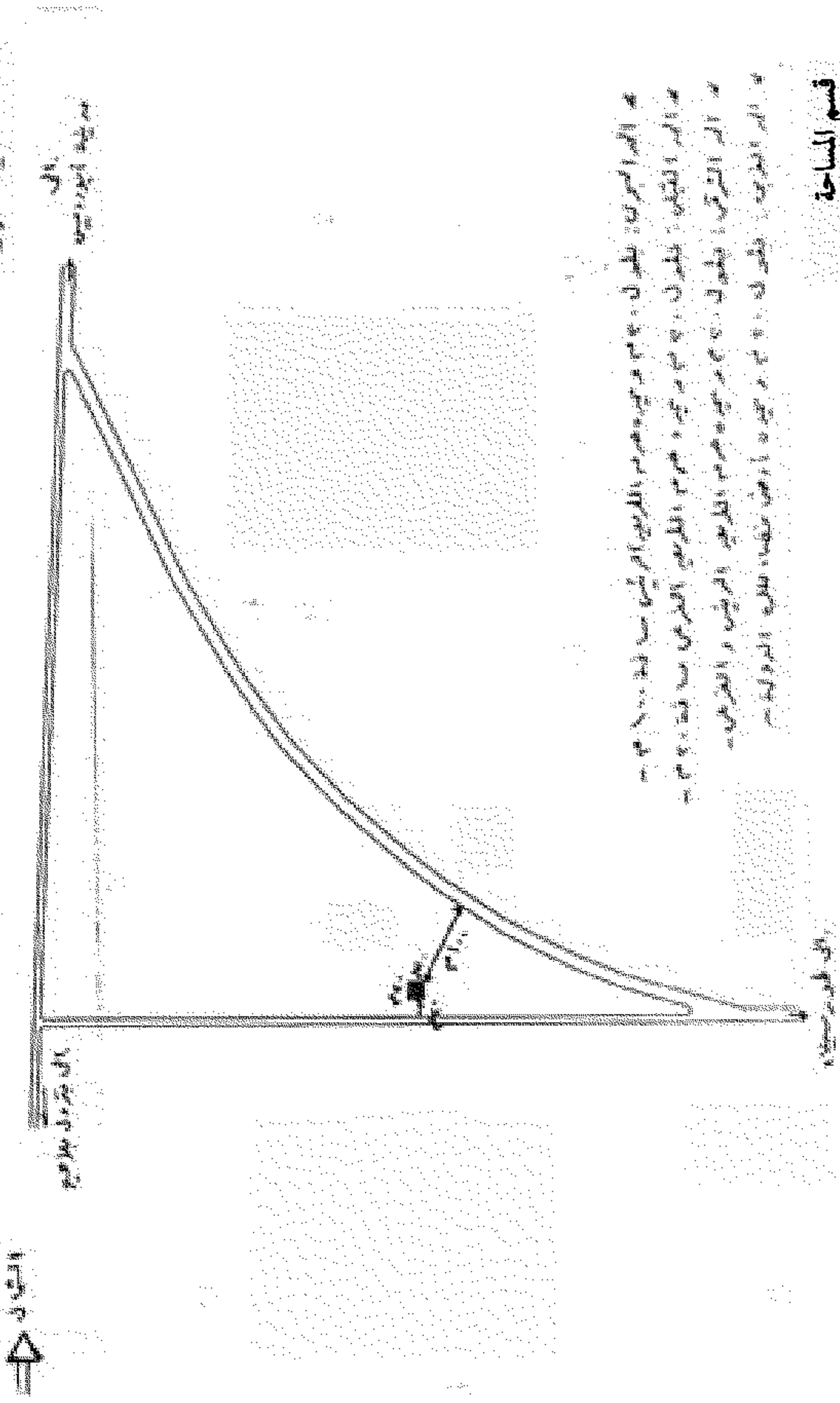
مقلب القمامة الجديد

أرض قضاء ملك الدولة



المبنى المخصص للمركز
 المبنى المخصص للمركز
 المبنى المخصص للمركز

المبنى المخصص للمركز
 المبنى المخصص للمركز
 المبنى المخصص للمركز



المبنى المخصص للمركز
 المبنى المخصص للمركز
 المبنى المخصص للمركز

قسم المساحة
 محمد بكر عمارة

٤٤ من المصلحة الصحية
 ٤٥ من المصلحة الصحية
 ٤٦ من المصلحة الصحية

الربيع الخامس المرفوع المقترح

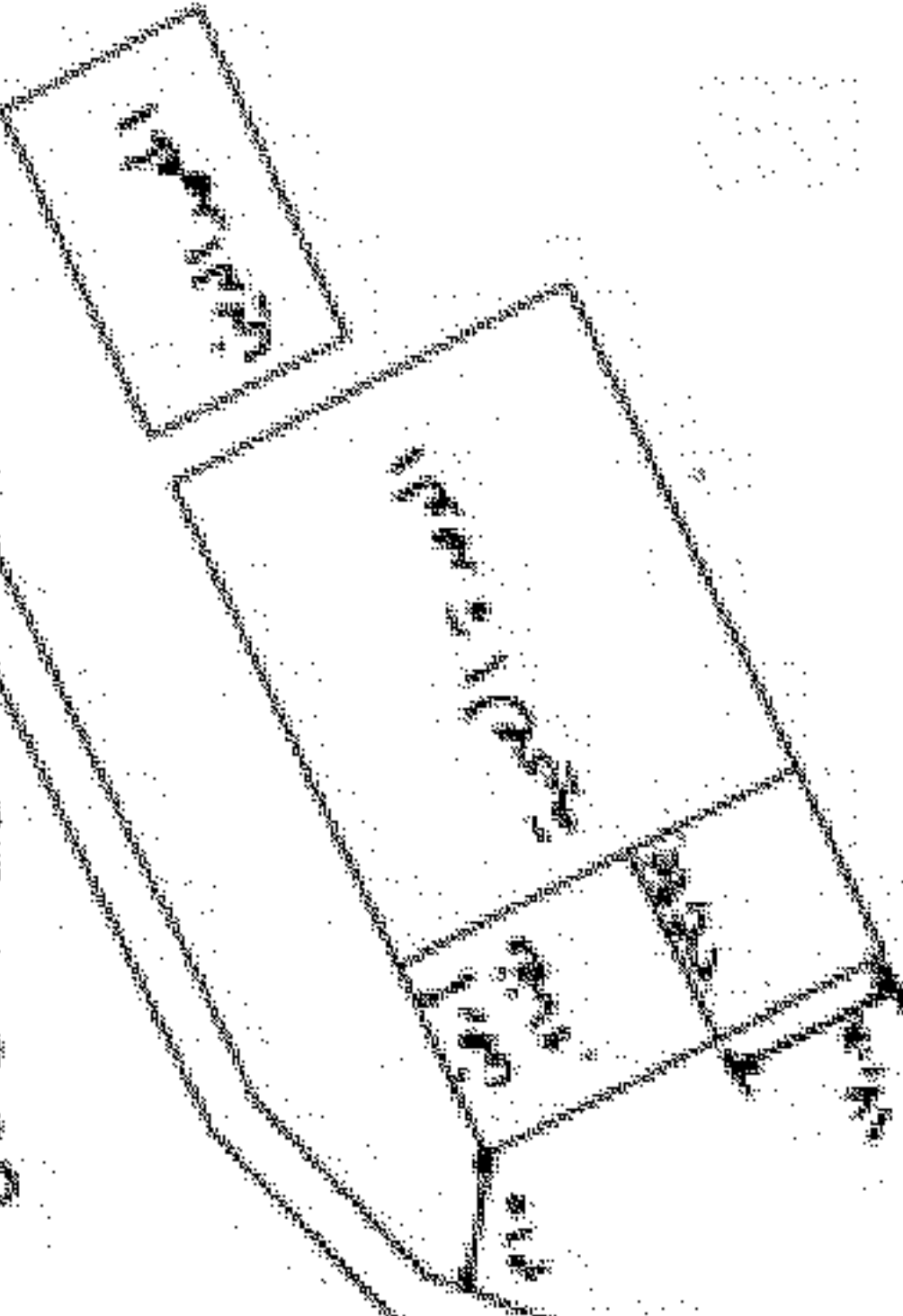
مرفوعة أيجار بيطنة - مرفوعة

٤٧ مرفوعة

٤٨ مرفوعة



قرية وادي حال



إلى مدينة رأس سدر

٤٩ المرفوعة الصحية: طول ١٧٠ م وعرض ١٠٠ م والمساحة ١٧٠٠٠ م^٢
 ٥٠ المرفوعة الصحية: طول ١٧٠ م وعرض ١٠٠ م والمساحة ١٧٠٠٠ م^٢
 ٥١ المرفوعة الصحية: طول ١٧٠ م وعرض ١٠٠ م والمساحة ١٧٠٠٠ م^٢
 ٥٢ المرفوعة الصحية: طول ١٧٠ م وعرض ١٠٠ م والمساحة ١٧٠٠٠ م^٢

إلى مرفوعة أيجار بيطنة

قسم المساحة
 محمد بكر عمارة